



ประกาศผู้อำนวยการการเลือกตั้งประจำจังหวัดร้อยเอ็ด
เรื่อง รูปแบบการแบ่งเขตเลือกตั้งสมาชิกสภาเทศบาลตำบลผาน้ำย้อย
อำเภอหนองพอก จังหวัดร้อยเอ็ด
เพื่อรับฟังความคิดเห็นและข้อเสนอแนะจากประชาชนในเขตเลือกตั้ง

ด้วยพระราชบัญญัติการเลือกตั้งสมาชิกสภาท้องถิ่นหรือผู้บริหารท้องถิ่น พ.ศ. ๒๕๖๒ และระเบียบคณะกรรมการการเลือกตั้งว่าด้วยการเลือกตั้งสมาชิกสภาท้องถิ่นหรือผู้บริหารท้องถิ่น พ.ศ. ๒๕๖๒ และที่แก้ไขเพิ่มเติม ได้กำหนดหลักเกณฑ์และวิธีการแบ่งเขตเลือกตั้งสมาชิกสภาท้องถิ่น ให้ผู้อำนวยการการเลือกตั้งประจำจังหวัดดำเนินการเกี่ยวกับการแบ่งเขตเลือกตั้งของแต่ละองค์กรปกครองส่วนท้องถิ่น โดยพิจารณาจากประกาศจำนวนราษฎรที่ผู้อำนวยการทะเบียนกลางประกาศในปีสุดท้ายก่อนที่จะมีการเลือกตั้ง (ณ วันที่ ๓๑ ธันวาคม พ.ศ. ๒๕๖๗) และในการแบ่งเขตเลือกตั้งให้จัดให้มีจำนวนราษฎรในแต่ละเขตเลือกตั้งใกล้เคียงกันมากที่สุดและพื้นที่ของแต่ละเขตเลือกตั้งต้องติดต่อกัน เว้นแต่ตามสภาพพื้นที่ขององค์กรปกครองส่วนท้องถิ่นทำให้ไม่อาจแบ่งเขตเลือกตั้งให้มีพื้นที่ติดต่อกันได้ จะกำหนดให้เขตเลือกตั้งมีพื้นที่ไม่ติดต่อกันเท่าที่จำเป็นก็ได้

เพื่อให้การแบ่งเขตเลือกตั้งสมาชิกสภาเทศบาลตำบลผาน้ำย้อย เป็นไปด้วยความเรียบร้อย อาศัยอำนาจตามความในข้อ ๑๓/๑ ของระเบียบคณะกรรมการการเลือกตั้งว่าด้วยการเลือกตั้งสมาชิกสภาท้องถิ่นหรือผู้บริหารท้องถิ่น พ.ศ. ๒๕๖๒ และที่แก้ไขเพิ่มเติม จึงประกาศรูปแบบการแบ่งเขตเลือกตั้งสมาชิกสภาเทศบาลตำบลผาน้ำย้อย จำนวน ๓ รูปแบบ เพื่อรับฟังความคิดเห็นและข้อเสนอแนะจากประชาชนในเขตเลือกตั้ง รายละเอียดตามเอกสารแนบท้ายประกาศนี้

ดังนั้น จึงขอเชิญชวนประชาชนในเขตเลือกตั้งแสดงความคิดเห็นและข้อเสนอแนะต่อรูปแบบการแบ่งเขตเลือกตั้งดังกล่าว ทั้งนี้ หากผู้ใดประสงค์จะแสดงความคิดเห็น และข้อเสนอแนะให้จัดทำความคิดเห็นและข้อเสนอแนะเป็นหนังสือตามแบบแสดงความคิดเห็นเกี่ยวกับร่างประกาศแบ่งเขตเลือกตั้ง โดยยื่นด้วยตนเอง หรือส่งทางไปรษณีย์ลงทะเบียน กรณีส่งทางไปรษณีย์ให้ถือวันประทับตราส่งไปรษณีย์ต้นทางเป็นวันยื่นแบบแสดงความคิดเห็นและข้อเสนอแนะดังกล่าว โดยยื่นภายในเจ็ดวันนับตั้งแต่วันประกาศ (วันที่ ๙ ธันวาคม ๒๕๖๘ ถึงวันที่ ๑๖ ธันวาคม ๒๕๖๘) ให้ผู้อำนวยการการเลือกตั้งประจำจังหวัดร้อยเอ็ด ณ สำนักงานคณะกรรมการการเลือกตั้งประจำจังหวัดร้อยเอ็ด เลขที่ ๕๗๙ หมู่ที่ ๔ ถนนร้อยเอ็ด - โพนทอง ตำบลเหนือเมือง อำเภอเมืองร้อยเอ็ด จังหวัดร้อยเอ็ด ๔๕๐๐๐ ทั้งนี้ สามารถติดต่อสอบถามรายละเอียดเพิ่มเติมได้ที่สำนักงานเทศบาลตำบลผาน้ำย้อย หรือ สำนักงานคณะกรรมการการเลือกตั้งประจำจังหวัดร้อยเอ็ด

ทั้งนี้ สามารถดาวน์โหลดข้อมูลรูปแบบการแบ่งเขตเลือกตั้ง ได้ทางเว็บไซต์ของสำนักงานคณะกรรมการการเลือกตั้งประจำจังหวัดร้อยเอ็ด www.ect.go.th/ect_th/th/db_๑๑๙_ect_th_download_๓๐๔ หรือ ทาง QR Code ท้ายประกาศนี้ หรือสอบถามข้อมูลเพิ่มเติมทางหมายเลขโทรศัพท์ ๐ ๔๓๕๑ ๖๖๗๒

จึงประกาศให้ทราบโดยทั่วกัน

ประกาศ ณ วันที่ ๘ ธันวาคม พ.ศ.๒๕๖๘



(นางพรรณวิภา สังขทิพย์)

ผู้อำนวยการการเลือกตั้งประจำจังหวัดร้อยเอ็ด



ศึกษาร่างประกาศฯ และรูปแบบเขตเลือกตั้ง

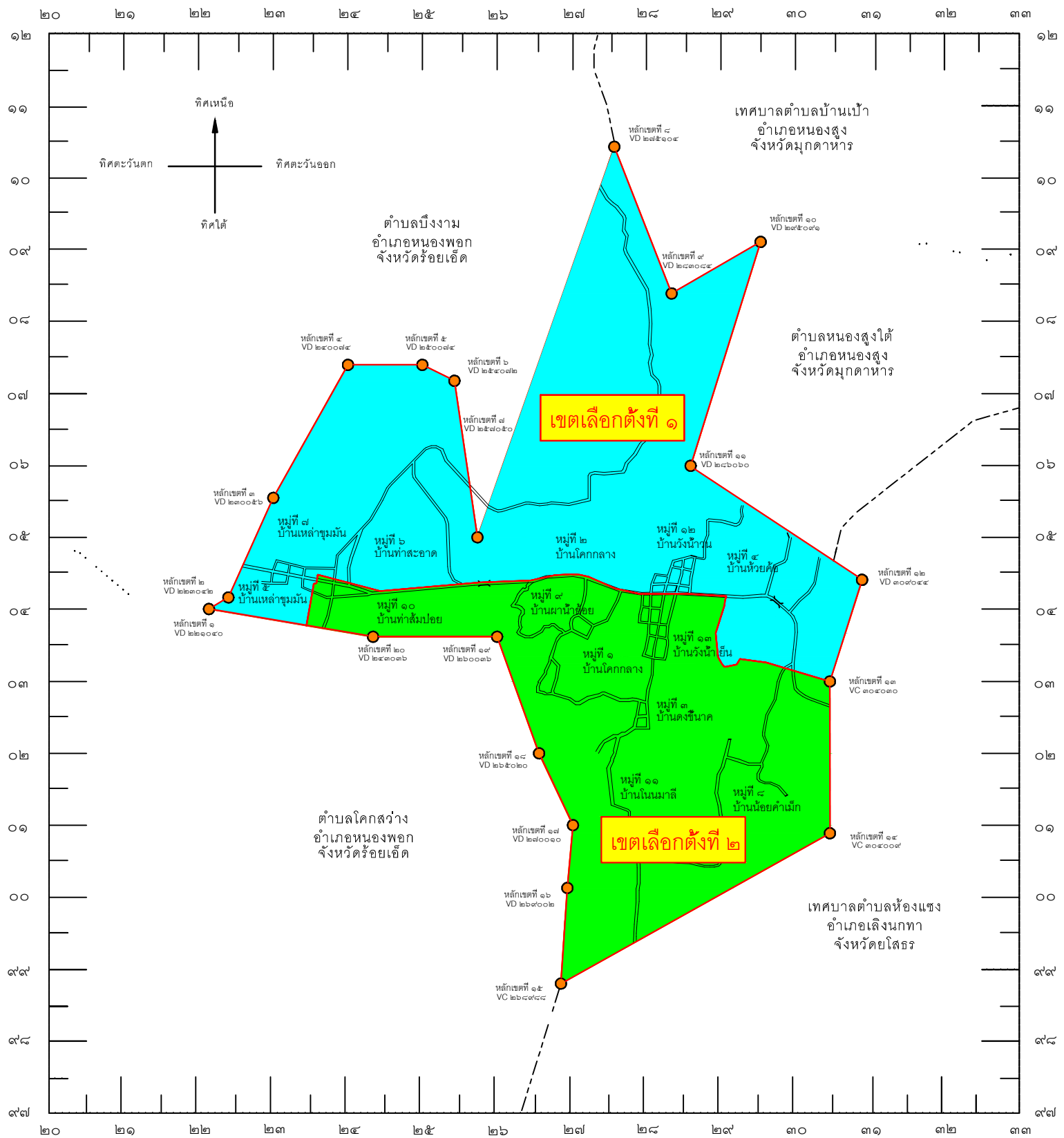


ดาวน์โหลดแบบแสดงความเห็นหรือข้อเสนอแนะ

แผนที่การแบ่งเขตเลือกตั้งสมาชิกสภาท้องถิ่นหรือผู้บริหารท้องถิ่น
สำนักงานเทศบาลตำบลผาน้ำย้อย อำเภอหนองพอก จังหวัดร้อยเอ็ด

รูปแบบที่ ๑

มาตราส่วน ๑: ๕๐,๐๐๐



เครื่องหมาย

- เขตเลือกตั้งที่ ๑
- เขตเลือกตั้งที่ ๒
- แนวเขตผังเมืองชุมชน
- เขตเทศบาล
- เขตจังหวัด
- เขตอำเภอ
- เขตตำบล เขตองค์การบริหารส่วนตำบล
- ทางหลวง ถนน ซอย
- สะพาน

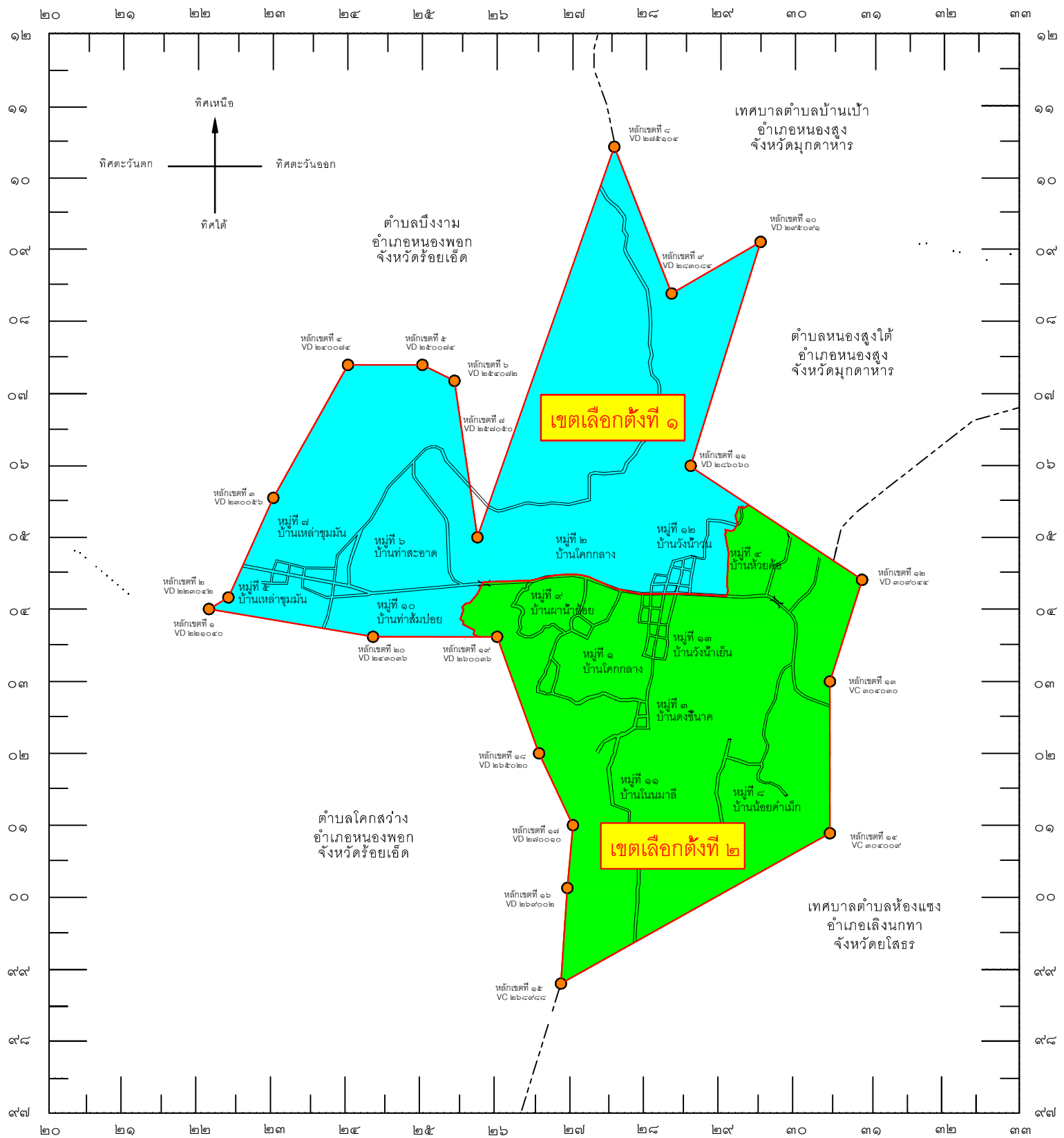
เขตเลือกตั้งที่ ๑			เขตเลือกตั้งที่ ๒		
หมู่ที่	ชื่อหมู่บ้าน	จำนวนราษฎร / คน	หมู่ที่	ชื่อหมู่บ้าน	จำนวนราษฎร / คน
๒	บ้านโคกกลาง	๓๘๑	๑	บ้านโคกกลาง	๔๕๔
๔	บ้านห้วยค้อ	๕๕๑	๓	บ้านดงชันาค	๔๕๔
๕	บ้านเหล่าขุมมัน	๕๘๘	๘	บ้านน้อยคำเม็ก	๑๖๕
๖	บ้านท่าสะอาด	๓๙๐	๙	บ้านผาน้ำย้อย	๓๗๔
๗	บ้านเหล่าขุมมัน	๕๑๐	๑๐	บ้านท่าส้มป่อย	๕๓๙
๑๒	บ้านวังน้ำวน	๕๓๒	๑๑	บ้านโนนมาลี	๕๔๑
รวม		๒,๙๕๒	๑๓	บ้านวังน้ำเย็น	๕๑๑
			รวม		๓,๐๓๘

ค่าเฉลี่ยจำนวนราษฎรต่อหนึ่งเขตเลือกตั้ง ๒,๙๕๒ คน
 เขตเลือกตั้งมากที่สุด (เขตเลือกตั้งที่ ๒) มากกว่าค่าเฉลี่ย ร้อยละ ๑.๔๔
 เขตเลือกตั้งน้อยที่สุด (เขตเลือกตั้งที่ ๑) น้อยกว่าค่าเฉลี่ย ร้อยละ ๑.๔๔
 ผลต่างเขตมากที่สุดกับน้อยที่สุดคือ เขตเลือกตั้งที่ ๒ กับเขตเลือกตั้งที่ ๑ = ๘๖ คน
 คิดเป็นร้อยละ ๒.๘๗ ของค่าเฉลี่ยจำนวนราษฎรต่อหนึ่งเขตเลือกตั้ง

แผนที่การแบ่งเขตเลือกตั้งสมาชิกสภาท้องถิ่นหรือผู้บริหารท้องถิ่น
สำนักงานเทศบาลตำบลผาน้ำย้อย อำเภอหนองพอก จังหวัดร้อยเอ็ด

รูปแบบที่ ๒

มาตราส่วน ๑: ๕๐,๐๐๐



เครื่องหมาย

- เขตเลือกตั้งที่ ๑
- เขตเลือกตั้งที่ ๒
- แนวเขตผังเมืองชุมชน
- เขตเทศบาล
- เขตจังหวัด
- เขตอำเภอ
- เขตตำบล เขตองค์การบริหารส่วนตำบล
- ทางหลวง ถนน ซอย
- สะพาน

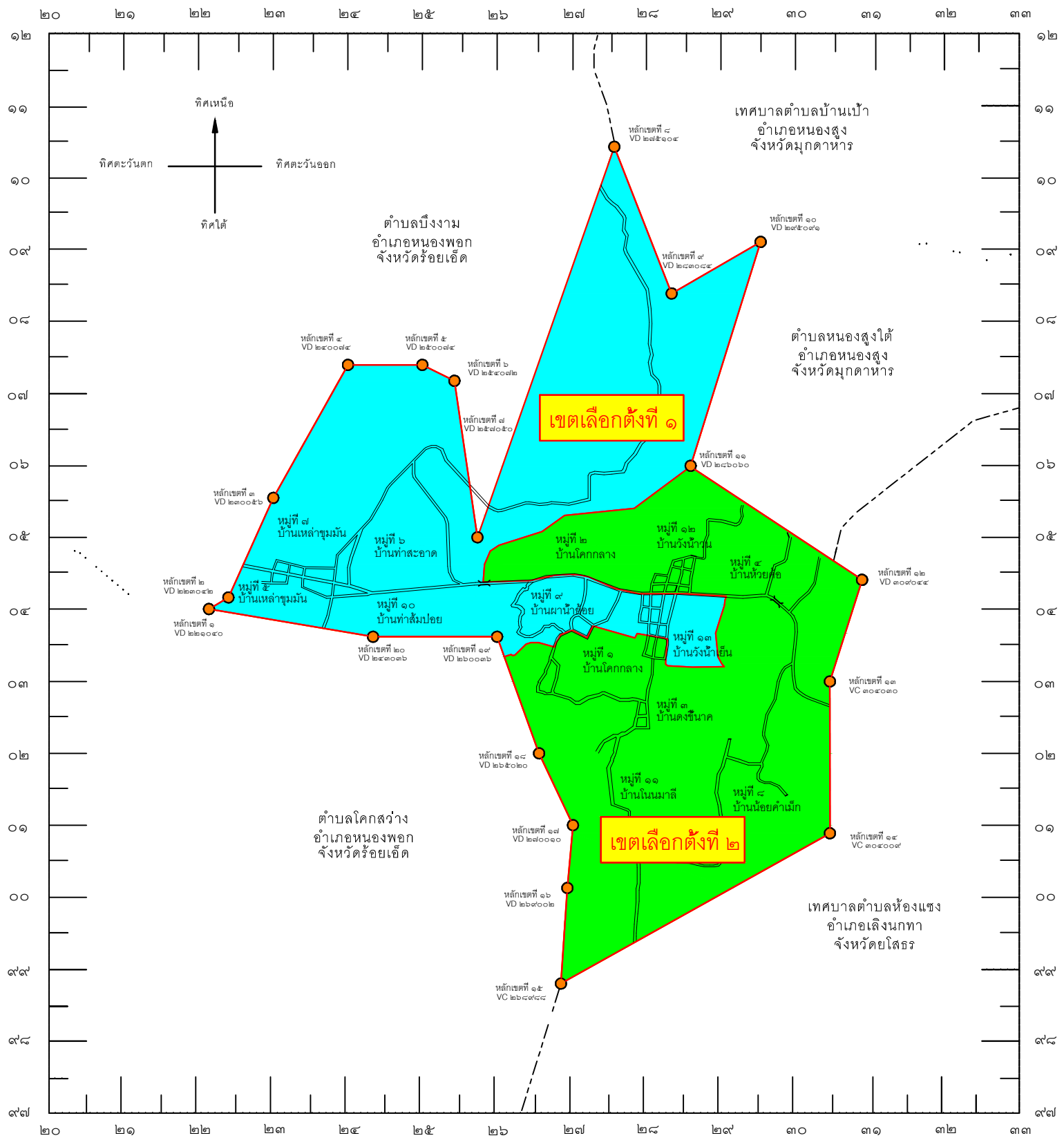
เขตเลือกตั้งที่ ๑			เขตเลือกตั้งที่ ๒		
หมู่ที่	ชื่อหมู่บ้าน	จำนวนราษฎร / คน	หมู่ที่	ชื่อหมู่บ้าน	จำนวนราษฎร / คน
๒	บ้านโคกกลาง	๓๘๑	๑	บ้านโคกกลาง	๔๕๔
๕	บ้านเหล่าชุมมัน	๕๘๘	๓	บ้านดงชันาค	๔๕๔
๖	บ้านท่าสะอาด	๓๙๐	๔	บ้านห้วยค้อ	๕๕๑
๗	บ้านเหล่าชุมมัน	๕๑๐	๘	บ้านน้อยคำเม็ก	๑๖๕
๑๐	บ้านท่าส้มบอย	๕๓๙	๙	บ้านผาน้ำย้อย	๓๗๔
๑๒	บ้านวังน้ำวน	๕๓๒	๑๑	บ้านโนนมาลี	๕๔๑
	รวม	๒,๙๔๐	๑๓	บ้านวังน้ำเย็น	๕๑๑
				รวม	๓,๐๕๐

ค่าเฉลี่ยจำนวนราษฎรต่อหนึ่งเขตเลือกตั้ง ๒,๙๙๕ คน
 เขตเลือกตั้งมากที่สุด (เขตเลือกตั้งที่ ๒) มากกว่าค่าเฉลี่ย ร้อยละ ๑.๘๔
 เขตเลือกตั้งน้อยที่สุด (เขตเลือกตั้งที่ ๑) น้อยกว่าค่าเฉลี่ย ร้อยละ ๑.๘๔
 ผลต่างเขตมากสุดกับน้อยสุดคือ เขตเลือกตั้งที่ ๒ กับเขตเลือกตั้งที่ ๑ = ๑๑๐ คน
 คิดเป็นร้อยละ ๓.๖๗ ของค่าเฉลี่ยจำนวนราษฎรต่อหนึ่งเขตเลือกตั้ง

แผนที่การแบ่งเขตเลือกตั้งสมาชิกสภาท้องถิ่นหรือผู้บริหารท้องถิ่น
สำนักงานเทศบาลตำบลผาน้ำย้อย อำเภอหนองพอก จังหวัดร้อยเอ็ด

รูปแบบที่ ๓

มาตราส่วน ๑: ๕๐,๐๐๐



เครื่องหมาย

- เขตเลือกตั้งที่ ๑
- เขตเลือกตั้งที่ ๒
- แนวเขตผังเมืองชุมชน
- เขตเทศบาล
- เขตจังหวัด
- เขตอำเภอ
- เขตตำบล เขตองค์การบริหารส่วนตำบล
- ทางหลวง ถนน ซอย
- สะพาน

เขตเลือกตั้งที่ ๑			เขตเลือกตั้งที่ ๒		
หมู่ที่	ชื่อหมู่บ้าน	จำนวนราษฎร / คน	หมู่ที่	ชื่อหมู่บ้าน	จำนวนราษฎร / คน
๕	บ้านเหล่าขุมมัน	๕๔๔	๑	บ้านโคกกลาง	๔๕๔
๖	บ้านท่าสะอาด	๓๙๐	๒	บ้านโคกกลาง	๓๔๑
๗	บ้านเหล่าขุมมัน	๕๑๐	๓	บ้านคางซึนาค	๔๕๔
๘	บ้านผาน้ำย้อย	๓๗๔	๔	บ้านห้วยค้อ	๕๕๑
๑๐	บ้านท่าส้มป่อย	๕๓๙	๘	บ้านน้อยคำเม็ก	๑๖๕
๑๓	บ้านวังน้ำเย็น	๕๑๑	๑๑	บ้านโนนมาลี	๕๔๑
รวม		๒,๙๑๒	๑๒	บ้านวังน้ำวน	๕๓๒
			รวม		๓,๐๗๘

ค่าเฉลี่ยจำนวนราษฎรต่อหนึ่งเขตเลือกตั้ง ๒,๙๑๕ คน
 เขตเลือกตั้งมากที่สุด (เขตเลือกตั้งที่ ๒) มากกว่าค่าเฉลี่ย ร้อยละ ๒.๗๗
 เขตเลือกตั้งน้อยที่สุด (เขตเลือกตั้งที่ ๑) น้อยกว่าค่าเฉลี่ย ร้อยละ ๒.๗๗
 ผลต่างเขตมากที่สุดกับน้อยที่สุดคือ เขตเลือกตั้งที่ ๒ กับเขตเลือกตั้งที่ ๑ = ๑๖๖ คน
 คิดเป็นร้อยละ ๕.๕๔ ของค่าเฉลี่ยจำนวนราษฎรต่อหนึ่งเขตเลือกตั้ง

เอกสารแนบท้ายประกาศผู้อำนวยการการเลือกตั้งประจำจังหวัดร้อยเอ็ด
เรื่อง รูปแบบการแบ่งเขตเลือกตั้งสมาชิกสภาเทศบาลตำบลผาน้ำย้อย
อำเภอหนองพอก จังหวัดร้อยเอ็ด
เพื่อรับฟังความคิดเห็นและข้อเสนอแนะจากประชาชนในเขตเลือกตั้ง

รูปแบบที่ ๑

เขตเลือกตั้งที่	จำนวนสมาชิก	ท้องที่ที่ประกอบเป็นเขตเลือกตั้ง	จำนวนราษฎร	หมายเหตุ
๑	๖	๑. บ้านโคกกลาง หมู่ที่ ๒ ๒. บ้านห้วยค้อ หมู่ที่ ๔ ๓. บ้านเหล่าชุมมัน หมู่ที่ ๕ ๔. บ้านท่าสะอาด หมู่ที่ ๖ ๕. บ้านเหล่าชุมมัน หมู่ที่ ๗ ๖. บ้านวังน้ำวน หมู่ที่ ๑๒	๓๘๑ ๕๕๑ ๕๘๘ ๓๙๐ ๕๑๐ ๕๓๒	
๒	๖	๑. บ้านโคกกลาง หมู่ที่ ๑ ๒. บ้านดงชันาค หมู่ที่ ๓ ๓. บ้านน้อยคำเม็ก หมู่ที่ ๘ ๔. บ้านผาน้ำย้อย หมู่ที่ ๙ ๕. บ้านท่าส้มป่อย หมู่ที่ ๑๐ ๖. บ้านโนนมาลี หมู่ที่ ๑๑ ๗. บ้านวังน้ำเย็น หมู่ที่ ๑๓	๔๕๔ ๔๕๔ ๑๖๕ ๓๗๔ ๕๓๙ ๕๔๑ ๕๑๑	

รูปแบบที่ ๒

เขตเลือกตั้งที่	จำนวนสมาชิก	ท้องที่ที่ประกอบเป็นเขตเลือกตั้ง	จำนวนราษฎร	หมายเหตุ
๑	๖	๑. บ้านโคกกลาง หมู่ที่ ๒ ๒. บ้านเหล่าชุมมัน หมู่ที่ ๕ ๓. บ้านท่าสะอาด หมู่ที่ ๖ ๔. บ้านเหล่าชุมมัน หมู่ที่ ๗ ๕. บ้านท่าส้มป่อย หมู่ที่ ๑๐ ๖. บ้านวังน้ำวน หมู่ที่ ๑๒	๓๘๑ ๕๘๘ ๓๙๐ ๕๑๐ ๕๓๙ ๕๓๒	
๒	๖	๑. บ้านโคกกลาง หมู่ที่ ๑ ๒. บ้านดงชันาค หมู่ที่ ๓ ๓. บ้านห้วยค้อ หมู่ที่ ๔ ๔. บ้านน้อยคำเม็ก หมู่ที่ ๘ ๕. บ้านผาน้ำน้อย หมู่ที่ ๙ ๖. บ้านโนนมาลี หมู่ที่ ๑๑ ๗. บ้านวังน้ำเย็น หมู่ที่ ๑๓	๔๕๔ ๔๕๔ ๕๕๑ ๑๖๕ ๓๗๔ ๕๔๑ ๕๑๑	

รูปแบบที่ ๓

เขตเลือกตั้ง ที่	จำนวน สมาชิก	ท้องที่ที่ประกอบเป็นเขตเลือกตั้ง	จำนวนราษฎร	หมายเหตุ
๑	๖	๑. บ้านเหล่าชุมมัน หมู่ที่ ๕ ๒. บ้านท่าสะอาด หมู่ที่ ๖ ๓. บ้านเหล่าชุมมัน หมู่ที่ ๗ ๔. บ้านผาน้ำน้อย หมู่ที่ ๘ ๕. บ้านท่าส้มป่อย หมู่ที่ ๑๐ ๖. บ้านวังน้ำเย็น หมู่ที่ ๑๓	๕๘๘ ๓๙๐ ๕๑๐ ๓๗๔ ๕๓๙ ๕๑๑	
๒	๖	๑. บ้านโคกกลาง หมู่ที่ ๑ ๒. บ้านโคกกลาง หมู่ที่ ๒ ๓. บ้านดงชันาค หมู่ที่ ๓ ๔. บ้านห้วยค้อ หมู่ที่ ๔ ๕. บ้านน้อยคำเม็ก หมู่ที่ ๘ ๖. บ้านโนนมาลี หมู่ที่ ๑๑ ๗. บ้านวังน้ำวน หมู่ที่ ๑๒	๔๕๔ ๓๘๑ ๔๕๔ ๕๕๑ ๑๖๕ ๕๔๑ ๕๓๒	